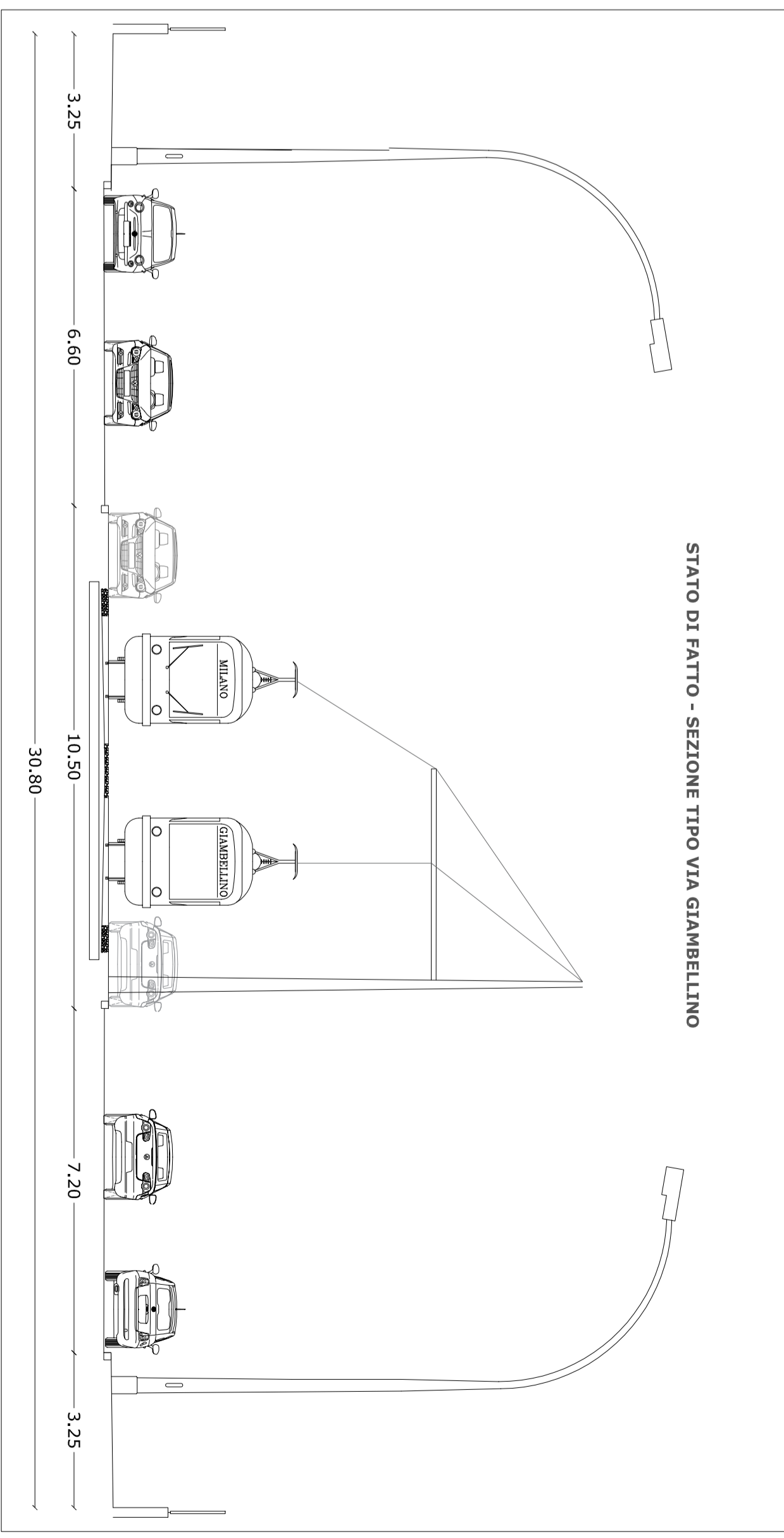
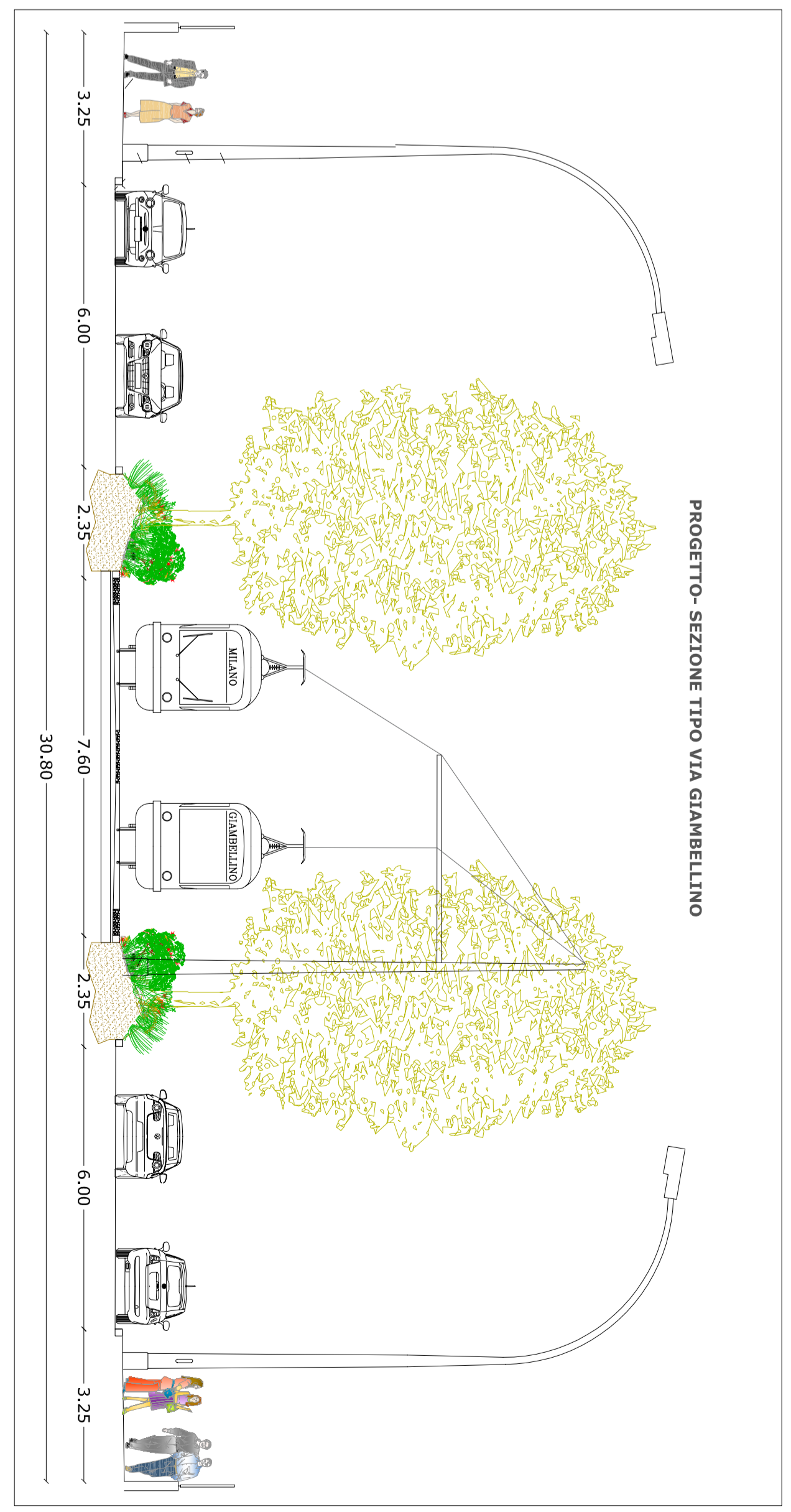
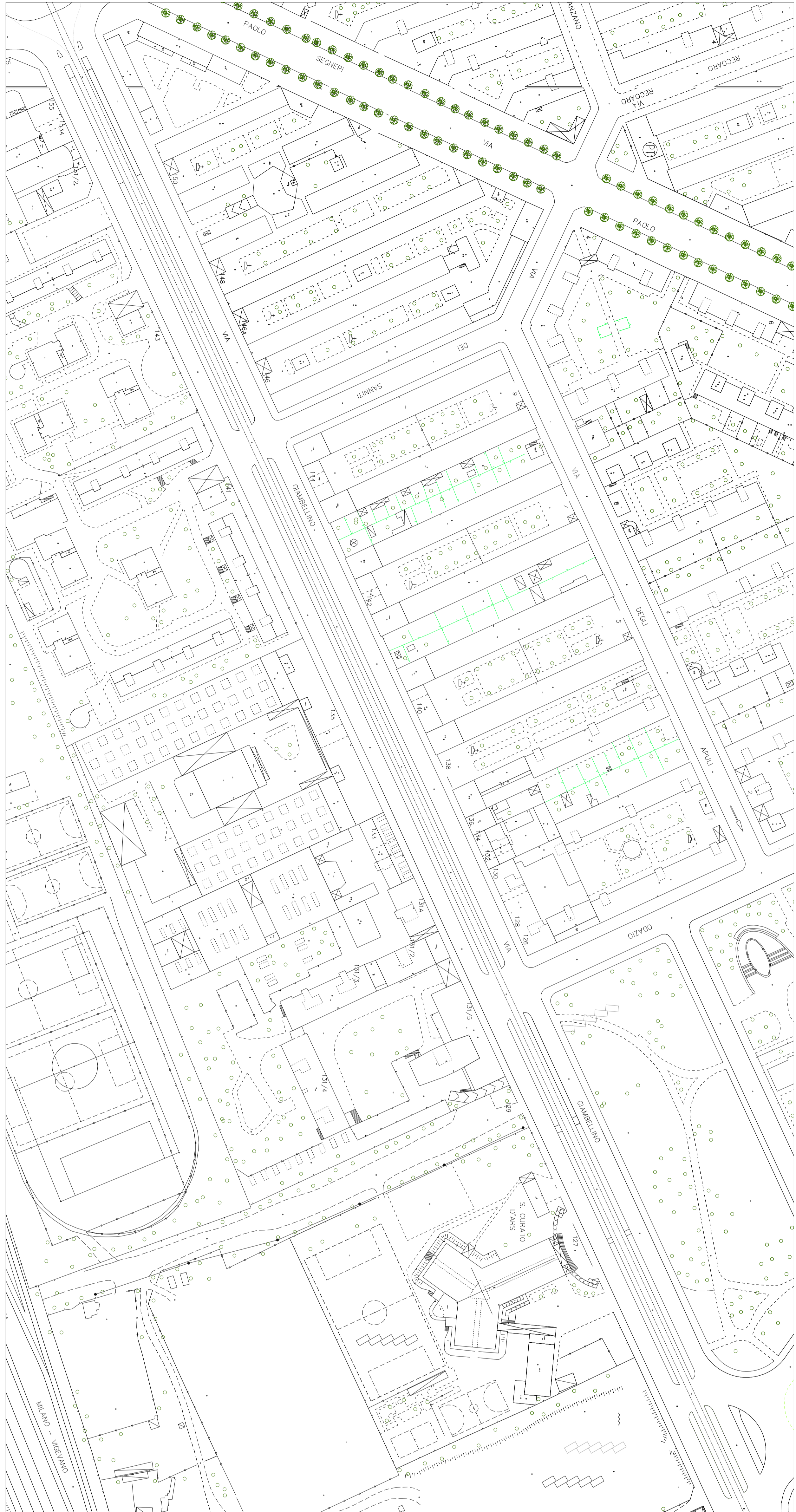


STATO DI FATTO : PIANIMETRIA



PROGETTO DI FATIBILITA' TECNICO ECONOMICA  
 RIQUALIFICAZIONE AMBIENTALE QUARTIERE LORENTEGGIO  
 VIE GIAMBELLINO-SEGNERI-MANZANO-RECCARO-  
 DEGLI APULI-DEI SANNITI-ODAZIO

<p><b>COMUNE DI MILANO</b></p>		<p>DIREZIONE MOBILITA' AMBIENTE ENERGIA</p> <p>AREA TECNICA INFRASTRUTTURE PER LA MOBILITA'</p>	
<p>Tavolo: 1</p>	<p>Progetto: RIQUALIFICAZIONE AMBIENTALE QUARTIERE LORENTEGGIO VIE GIAMBELLINO-SEGNERI-MANZANO-RECCARO-DEGLI APULI-DEI SANNITI-ODAZIO</p>	<p>Localizzazione: SEGNERI (DA PIAZZA TRINANA A VIA DEI SANNITI - MANZANO)</p>	<p>Zona: 6</p>
<p>C.U.P.: B41816000180004</p>	<p>Legge: 108/2011</p>	<p>Descrizione tavola: STATO DI FATTO - PROGETTO - SEZIONE TIPO</p>	<p>Data: febbraio 2017</p>
<p>Responsabile del procedimento: Ing. Marco Sala</p>	<p>Progettista: arch. Loredana Brambilla</p>	<p>Simulatore: geom. Dino Calozzi</p>	<p>Scala: 1:1000-1:100</p>
<p>Elaborato in collaborazione con il Dipartimento di Ingegneria e Architettura dell'Università Bicocca di Milano</p>			